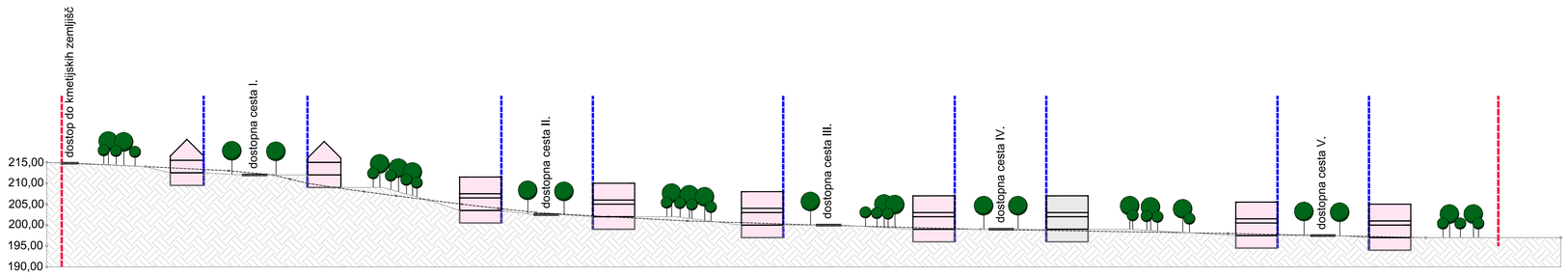

PREREZ A - A, M 1:500

PRIKAZ OBMOČJA NA DOF POSNETKU;
M 1:5 000

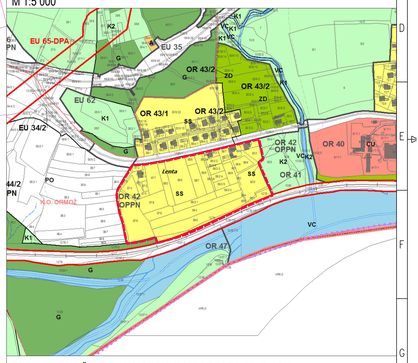

PRIKAZ OBMOČJA NA NAMENSKI RABI PROSTORA IZ OPN;
M 1:5 000

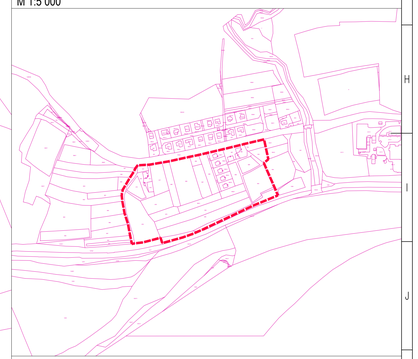

PRIKAZ OBMOČJA NA OBSTOJEČEM DIGITALNEM KATASTRSKEM NAČRTU;
M 1:5 000

LEGENDA:

- Meja območja občinskega podrobnega prostorskega načrta (OPPN)
- obstoječe parcelne meje (DKN)
- obstoječe stanovanjske stavbe
- obstoječi pomožni objekti (kope, garaže, gosp. poslopja)
- načrtovane stanovanjske stavbe
- TP načrtovana transformatorska postaja (TP)
- oporni zid
- nova parcelacija (gradbena parcela)
- gradbena linija
- načrtovana javna prometnica
- zelena vegetacija (grmovnice in visoko avtohtono drevje)
- mesto za odpadke

Sever

naročnik:	Občina Ormož Ptujska cesta 6 2270 Ormož
pripravljavec:	Občina Ormož Ptujska cesta 6 2270 Ormož
izdelovalec:	Savaprojekt Krško d.d. Cesta krških žrtev 59 8270 Krško
projekt:	OBČINSKI PODROBNI PROSTORSKI NAČRT ZA STANOVANJSKO SOSESKO EUP OR 42
OPN:	Damjana Pirc, u.d.i.k.a. KA–1562
SP:	Sikrija Umek Toth, d.i.g.
grafični načrt:	UREDITVENA SITUACIJA S PREREZOM
faza:	izhodišča
datum:	avg. 2020
merilo:	1:500
Ø IN. PA:	/
št. grafičnega načrta:	1

Za vsebino in izvajanje skladno z veljavno zakonodajo odgovarjata izdelovalec in pooblaščena oseba izdelovalca.

A0